



Ermita de Santa Bárbara


Elemento	Ermita de Santa Bárbara		
Municipio	Concud		
Núcleo	TERUEL		
Ambito	<input type="radio"/> Urbano <input checked="" type="radio"/> Rural	C. INE	44216 C. P.
Cronología		Autor	
Estilo			
Tipo Pat.	Histórico-artístico		
Tipología	Ermita		
Advocacion	Ermita de Santa Bárbara		
Conservación	Bueno		
Distinción	No		
Singularidad	No		
Clase		Publicación	
Situación sing.		Fecha public.	
Categoría sing.		Decl. entorno	
Descripción	<p>Construcción de una sóla nave, cubierta a cuatro aguas. Cuenta con espadaña y atrio.</p>		
Bibliografía	(1991) BENITO MARTÍN F., Inventario arquitectónico de Teruel.		
Notas			
Núm.			
	77		





Iglesia de San Martín

Elemento	Iglesia de San Martín		
Municipio	Concud		
Núcleo	TERUEL		
Ambito	<input checked="" type="radio"/> Urbano <input type="radio"/> Rural	C. INE	44216 C. P.
Cronología	XVIII	Autor	
Estilo	Barroco		
Tipo Pat.	Histórico-artístico		
Tipología	Iglesia		
Advocacion	Iglesia de San Martín		
Conservación	Bueno		
Distinción	No		
Singularidad	No		
Clase		Publicación	
Situación sing.		Fecha public.	
Categoría sing.		Decl. entorno	



Descripción

Se distribuye en tres naves cubiertas con bóveda de cañón con lunetos. La torre en la cabecera se remata con un elegante cuerpo ochavado, realizado en ladrillo.

Bibliografía

(1991) BENITO MARTÍN F., Inventario arquitectónico de Teruel.
 (2005) Libros en Red del Instituto de Estudios Turolenses.



Notas

Núm.

146



Yacimiento "Cerro de la Garita" y " Barranco de las Calaveras"

Elemento	Yacimiento "Cerro de la Garita" y " Barranco de las					
Municipio	Concud					
Núcleo	TERUEL					
Ambito	<input type="radio"/> Urbano <input checked="" type="radio"/> Rural	C. INE	44216		C. P.	
Cronología		Autor				
Estilo						
Tipo Pat.	Yacimiento Paleontológico					
Tipología	Yacimiento Paleontológico					
Advocacion						
Conservación	Regular					
Distinción	BIC					
Singularidad	Si					
Clase	BIC	Publicación	BOA 20-10-2004			
Situación sing.	Declarado	Fecha public.	10/05/2004			
Categoría sing.	Zona Paleontológica	Decl. entorno	BOA 20-10-2004			
Descripción	yacimiento paleontológico de mamíferos del Neógeno.					
Bibliografía	(2002) Guía Patronato Provinal Turismo de la DPT.					
Notas						
Núm.	170					



Palomar 1

Elemento	Palomar 1		
Municipio	Concud		
Núcleo	TERUEL		
Ambito	<input checked="" type="radio"/> Urbano <input type="radio"/> Rural	C. INE 44216 C. P.	
Cronología	Autor		
Estilo	Popular		
Tipo Pat.	Etnográfico		
Tipología	Palomar		
Advocacion			
Conservación	Regular		
Distinción	No		
Singularidad	No		
Clase		Publicación	
Situación sing.		Fecha public.	
Categoría sing.		Decl. entorno	
Descripción	<p>Palomar 1. Bajo- cubierta. Se encuentra en un habitáculo creado en una sección del balcón de una vivienda, cerrándolo con dos paredes y aprovechando las otras dos de la misma casa. Forma un habitáculo de planta cuadrangular, realizado en ladrillo enlucido.</p>		
Bibliografía	<p>Palomares en el sur de Aragón. Las tierras del Jiloca. Colección Patrimonio olvidado Nº 2. Centro de Estudios del Jiloca. Calamocha 2004. Autora: Mercedes Souto Silva</p>		
Notas			
Núm.			
	246		




Palomar 2

Elemento	Palomar 2		
Municipio	Concud		
Núcleo	TERUEL		
Ambito	<input type="radio"/> Urbano <input checked="" type="radio"/> Rural	C. INE 44216 C. P.	
Cronología	Autor		
Estilo	Popular		
Tipo Pat.	Etnográfico		
Tipología	Palomar		
Advocacion			
Conservación	Bueno		
Distinción	No		
Singularidad	No		
Clase		Publicación	
Situación sing.		Fecha public.	
Categoría sing.		Decl. entorno	
Descripción	<p>Palomar 2. Torre exenta. Situado al entrar en el pueblo, en el lado izquierdo en las huertas y campos próximos. De planta cuadrangular y aspecto macizo. Lo más destacado es su curiosa cubierta a dos aguas, pero con desnivel en la cumbre para permitir el acceso.</p>		
Bibliografía	<p>Palomares en el sur de Aragón. Las tierras del Jiloca. Colección Patrimonio olvidado Nº 2. Centro de Estudios del Jiloca. Calamocha 2004. Autora: Mercedes Souto Silva</p>		
Notas			
Núm.			
	247		



Ayuntamiento de Conclud

Elemento	Ayuntamiento de Conclud		
Municipio	Conclud		
Núcleo	TERUEL		
Ambito	<input checked="" type="radio"/> Urbano <input type="radio"/> Rural	C. INE 44216	C. P. <input type="text"/>
Cronología	<input type="text"/>	Autor	<input type="text"/>
Estilo	Popular		
Tipo Pat.	Histórico-artístico		
Tipología	Ayuntamiento con lonja		
Advocacion	<input type="text"/>		
Conservación	Reformado		
Distinción	No		
Singularidad	No		
Clase	<input type="text"/>	Publicación	<input type="text"/>
Situación sing.	<input type="text"/>	Fecha public.	<input type="text"/>
Categoría sing.	<input type="text"/>	Decl. entorno	<input type="text"/>
Descripción	Edificio de carácter popular, que ha sido reformado, pero conserva la lonja -trinquete, formada por dos arcos rebajados de sillería. En la superior aparece un balcón corrido.		
Bibliografía	(1991) BENITO MARTÍN F., Inventario arquitectónico de Teruel.		
Notas	<input type="text"/>		
Núm.	<input type="text"/>	<input type="text"/>	<input type="text"/>
	<input type="text"/>	<input type="text"/>	<input type="text"/>






Fortificación Guerra Civil 1936-39

Elemento	Fortificación Guerra Civil 1936-39		
Municipio	Concud		
Núcleo	TERUEL		
Ambito	<input type="radio"/> Urbano <input checked="" type="radio"/> Rural	C. INE 44216 C. P.	
Cronología	XX	Autor	
Estilo	Militar		
Tipo Pat.	Histórico		
Tipología	Fortificación Guerra Civil		
Advocacion			
Conservación	Regular		
Distinción	No		
Singularidad	No		
Clase		Publicación	
Situación sing.		Fecha public.	
Categoría sing.		Decl. entorno	
Descripción	En el cerro que domina esta localidad y dando vista a las cercanas posiciones gubernamentales de los Altos de las Celadas y el Muletón, quedan los restos de una pequeña fortificación, apenas dos muros de hormigón semienterrados.		
Bibliografía	PATRIMONIO GUERRA CIVIL (1936-39) "Lugares de la Guerra" 35 Itinerarios por la Batalla de Teruel " Alfonso Casas Ologaray. Ediciones Tirwal. Teruel. Junio 2004.		
Notas			
Núm.			
	419		



Horno de cáñamo

Elemento	Horno de cáñamo					
Municipio	Concud					
Núcleo	TERUEL					
Ambito	<input checked="" type="radio"/> Urbano <input type="radio"/> Rural	C. INE	44216		C. P.	
Cronología		Autor				
Estilo	Popular					
Tipo Pat.	Etnográfico					
Tipología	Horno					
Advocacion						
Conservación	Regular					
Distinción	No					
Singularidad	No					
Clase		Publicación				
Situación sing.		Fecha public.				
Categoría sing.		Decl. entorno				
Descripción	Horno utilizado para el cáñamo.					
Bibliografía	(1991) BENITO MARTÍN F., Inventario arquitectónico de Teruel. (2005) Trabajo de Campo de la Comarca comunidad de Teruel.					
Notas						
Núm.	349					